









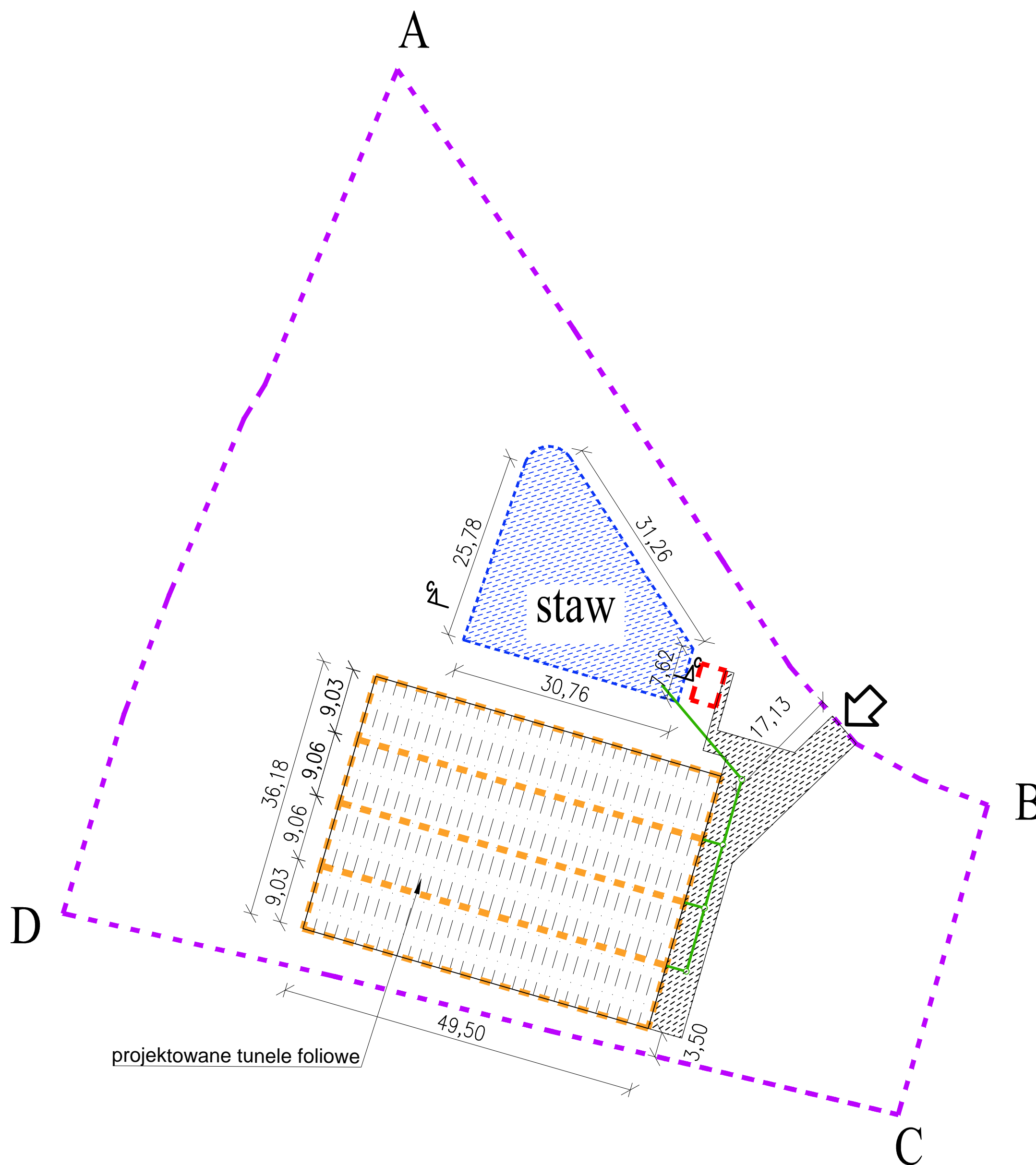


LEGENDA:

A-D

-  teren inwestycji
-  tunele foliowe zblokowane 1790m<sup>2</sup>
-  lokalizacja zbiornika wody – stawu do nawadniania o pojemności min. 500m<sup>3</sup>
-  budynek gospodarczy – hydroforma
-  alternatywna lokalizacja studni kopanej o wydajności 1m<sup>3</sup> na godzinę
-  projektowany rurociąg zasilania stawu
-  projektowany kabel zasilający – przyłącz
-  projektowane odprowadzenie wody do stawu
-  zjazd istniejący z drogi gminnej
-  projektowane utwardzenie terenu



PLAN SYTUACYJNY SKALA 1:500

INWESTYCJA:	Centrum Upraw Ekologicznych		
INWESTOR:	LGD Lider Dolina Strugu ul. Mysliwska 16, 36-030 Błazowa		
RYSUNEK:	<b>PLAN SYTUACYJNY</b>		DATA 03.2021
			RYS. <b>Z1</b>